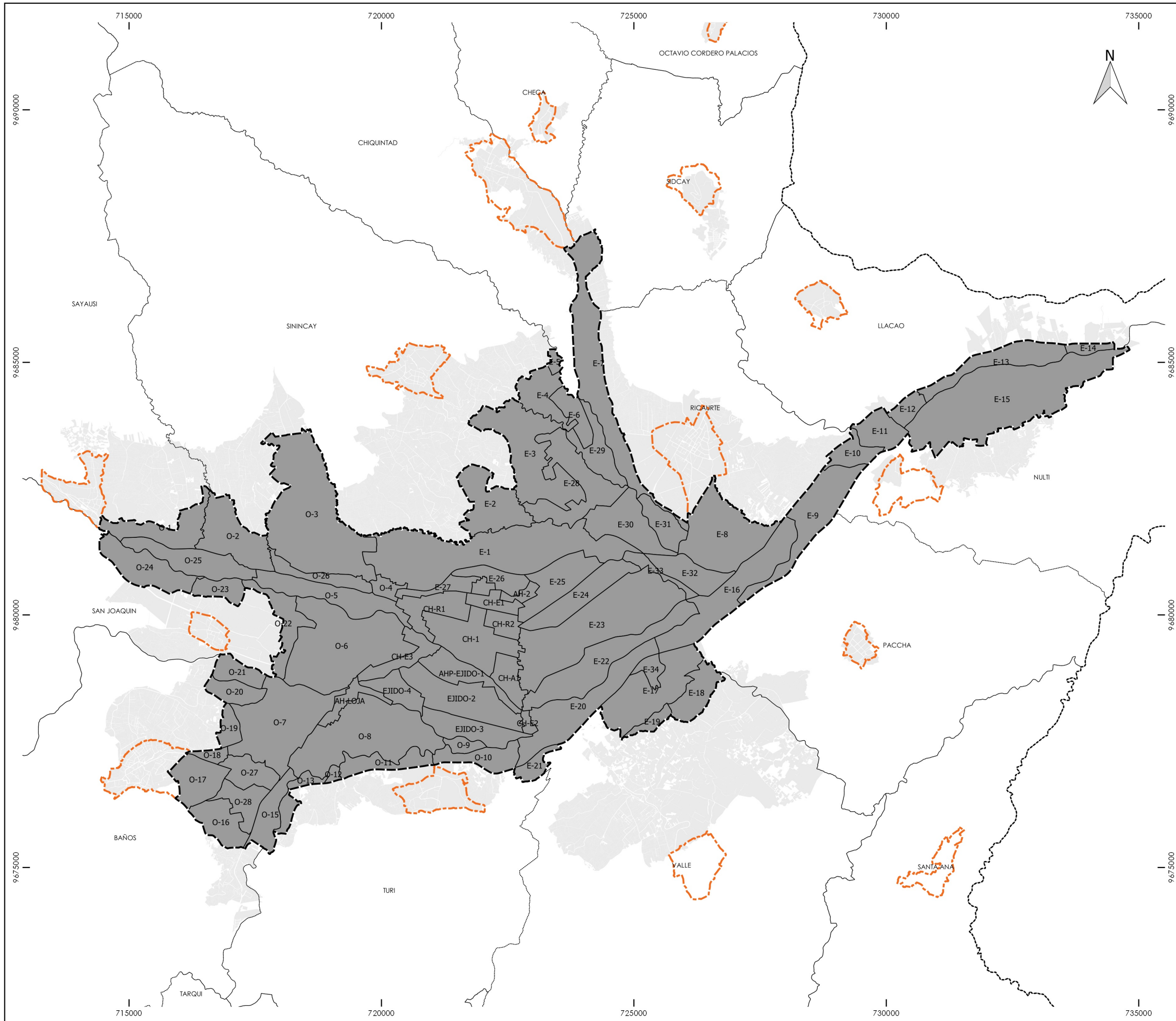






5.8.1. POLÍGONOS DE INTERVENCIÓN TERRITORIAL DE LA CIUDAD DE CUENCA



LEYENDA

 PITS urbanos de la ciudad de Cuenca

SIMBOLOGÍA

 Límite cantonal
 Límite urbano
 Límite Cabeceras urbano-parroquiales
 Límite parroquias rurales

0 2 4 km
 Escala: 1:100000
 Sistema de Coordenadas UTM WGS84 17S
 Elaboración: Equipo PUGS/GAD Cuenca
 Fecha: Agosto 2022